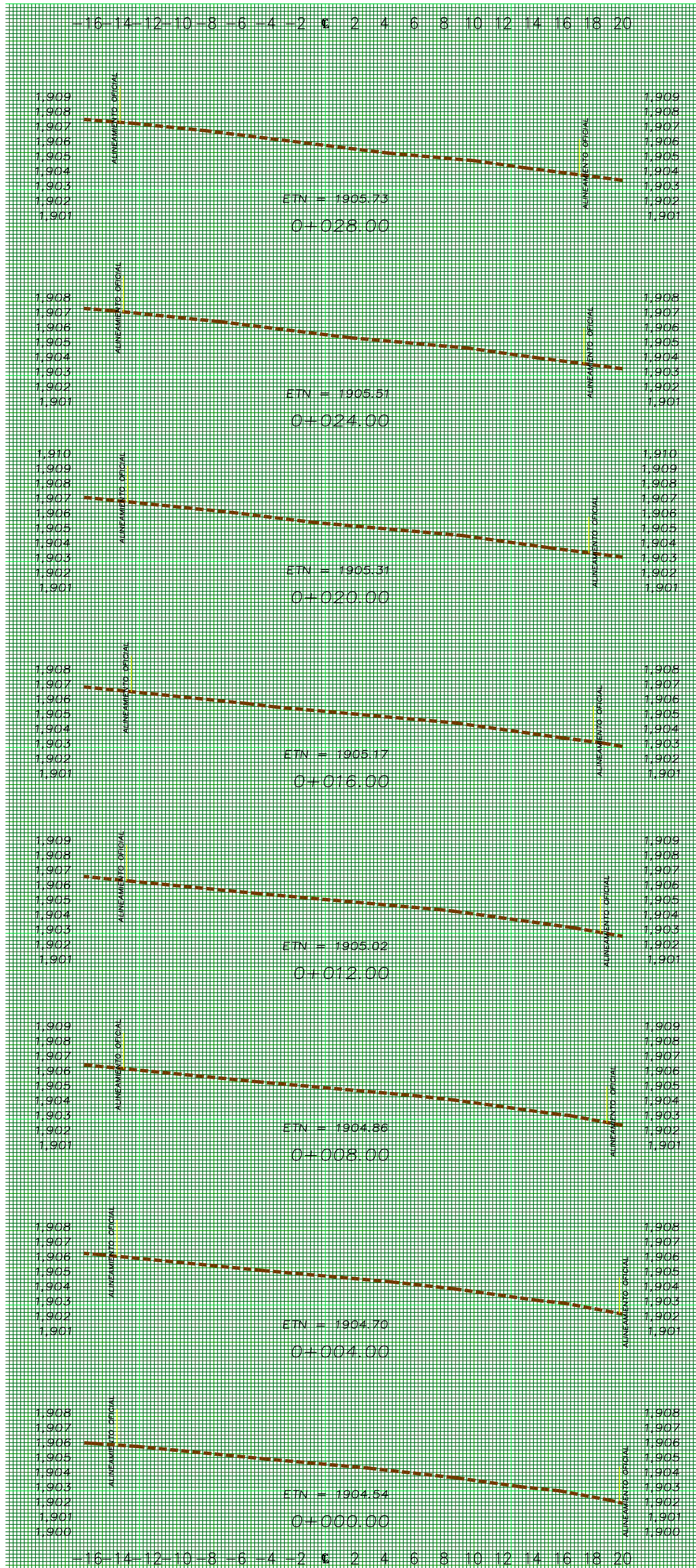
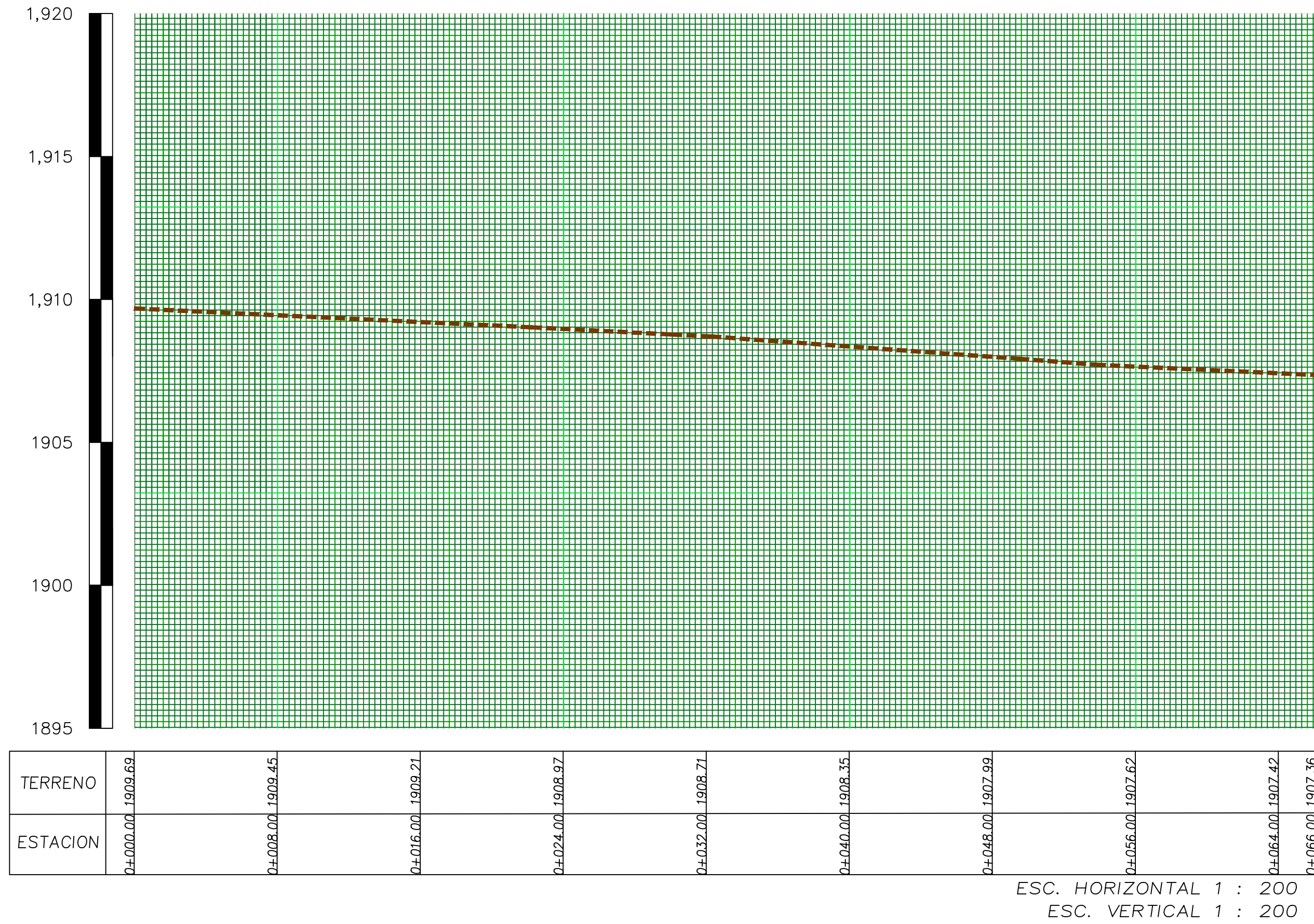


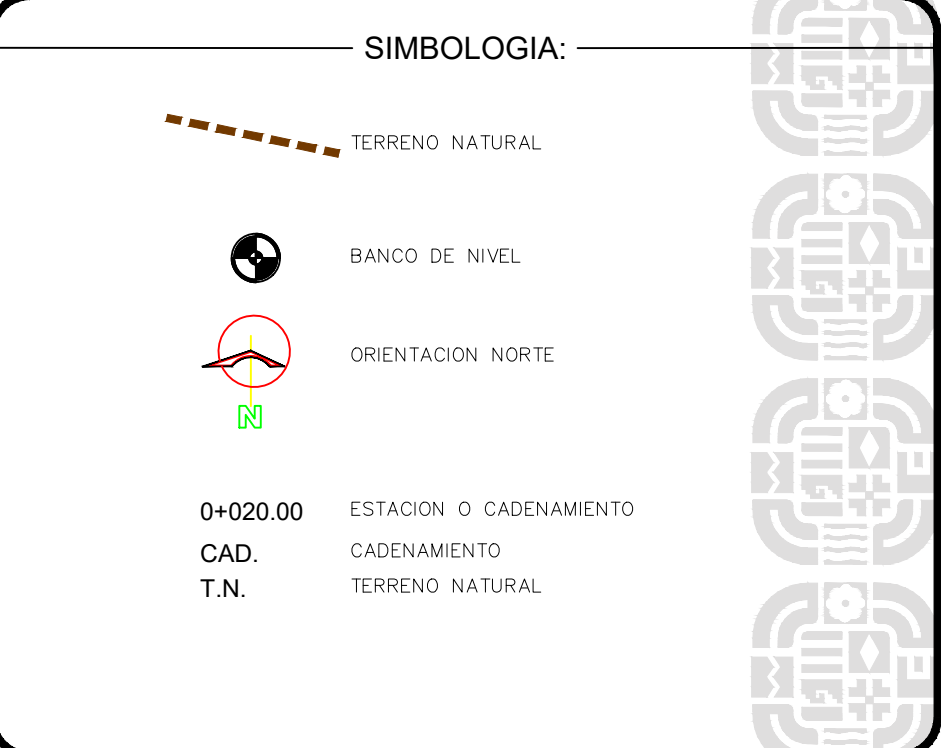
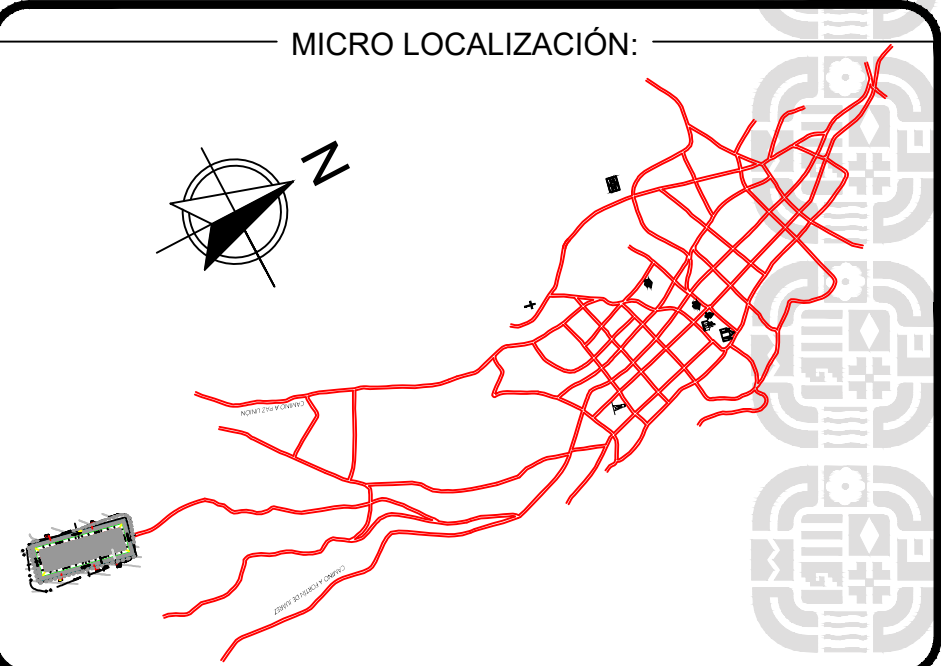
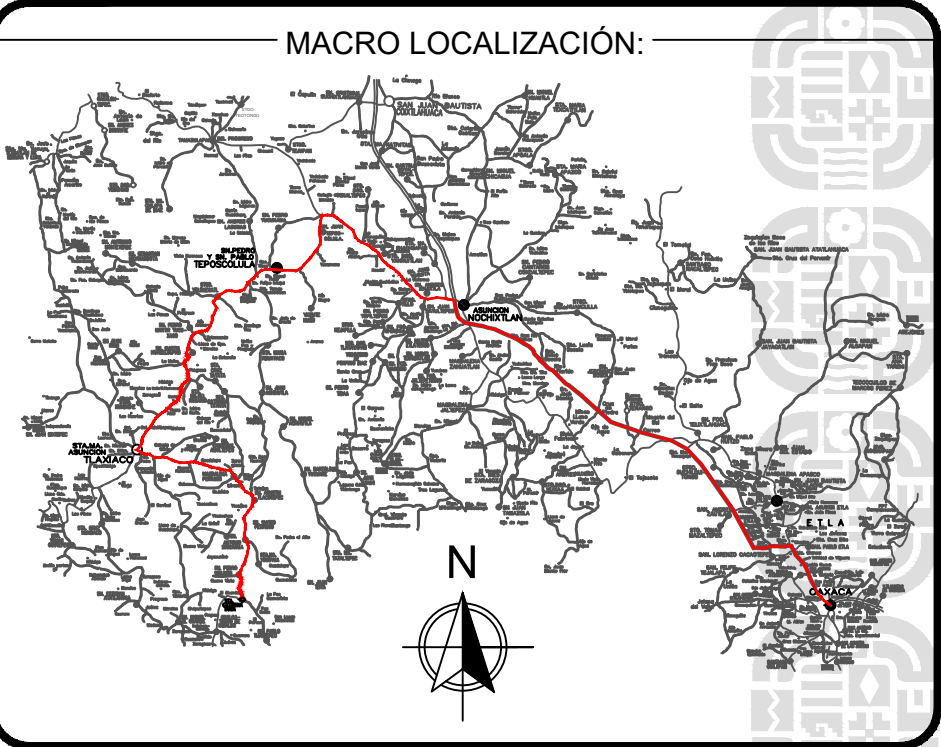
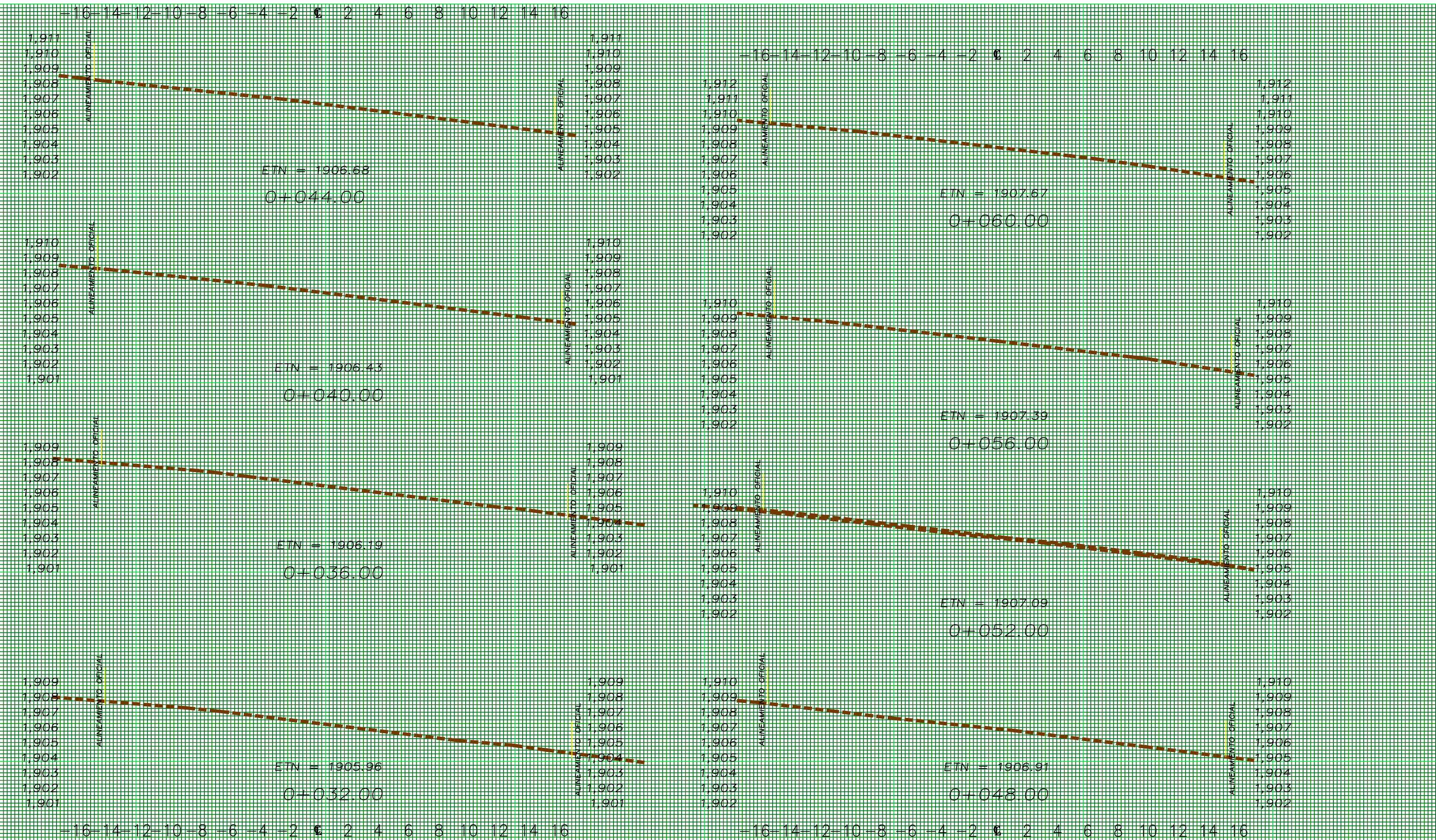
SECCIONES DE TERRENO



PERFIL DE TERRENO



SECCIONES DE TERRENO



ING. SALOMÓN JARA CRUZ
GOBERNADOR CONSTITUCIONAL DEL ESTADO DE OAXACA
ARQ. CARLOS VICHIDO HERNANDEZ
SECRETARIO DE INFRAESTRUCTURAS Y COMUNICACIONES
ING. LUIS EDUARDO VELASCO LUNA
SUB SECRETARIO DE OBRAS PUBLICAS

DIRECCIÓN DE ESTUDIOS Y PROYECTOS
ARQ. EDITH LOURDES CHINCÓYA GARCÍA
DIRECTORA DE ESTUDIOS Y PROYECTOS
SELO DE APROBACIÓN
DIRECCIÓN DE ESTUDIOS Y PROYECTOS
ARQ. LUIS ALBERTO GONZÁLEZ CRUZ
JEFE DEL DEPARTAMENTO DE ESTUDIOS

NOMBRE DE LA OBRA:
"CONSTRUCCIÓN DE OLLA PARA CAPTACIÓN DE AGUA PLUVIAL, EN LA LOCALIDAD PAZ Y UNIÓN, MUNICIPIO SANTA CATARINA TICUÁ"
UBICACIÓN:
MUNICIPIO: SANTA CATARINA TICUÁ
LOCALIDAD: PAZ Y UNIÓN
DISTRITO: TLAXIACO
REGION: MIXTECA

DATOS DE TECNICO RESPONSABLE:
DIRECTOR RESPONSABLE DE OBRA
PROYECTISTA

TIPO DE PLANO:
PERFIL Y SECCIONES DE TERRENO ACTUAL

FECHA:
2025
ESCALA:
EL QUE SE INDICA
ACOTACIÓN:
METROS
CLAVE DE PLANO:
P-TOP-02
No. PLANO:
02 de 04